



CA- El Lluçanès és un territori ideal pels amants del turisme eqüestre. Compta amb recorreguts circulars, per realitzar amb cavall de sella, accessibles i sense dificultat que es poden recórrer tot l'any, enmig d'un paisatge rural i serè, envoltats de natura i racons carregats d'història.

ES- El Lluçanès es un territorio ideal para los amantes del turismo ecuestre. Cuenta con recorridos circulares, para realizar en caballo de silla, accesibles y sin dificultad que se pueden recorrer todo el año, en medio de un paisaje rural y sereno, rodeados de naturaleza y rincones cargados de historia.

EN- Lluçanès is an ideal territory for lovers of equestrian tourism. It has circular routes that can be done with a saddle horse all year round, accessible and without difficulty. They are located in the middle of a rural and serene landscape, surrounded by nature and amazing historical sites.

FR- Lluçanès est un territoire idéal pour les amateurs de tourisme équestre. Il a des itinéraires circulaires, à faire avec un cheval de selle, accessibles et sans difficulté qui peuvent être parcourus toute l'année, au milieu d'un paysage rural et serein, entouré de nature et de coins pleins d'histoire.



Recorreguts, normativa i serveis

Recorridos, normativa y servicios:
Routes, regulations and services:
Itinéraires, réglementations et services:



Oficina de Turisme de Prats de Lluçanès

☎ 938 560 100
✉ turisme@pratsdellucanes.cat
🕒 Dilluns a divendres / Lunes a viernes / Monday to Friday / Lundi à vendredi: 9-14 h
Caps de setmana i festius / Fines de semana y festivos / Weekends and holidays / Week-ends et jours fériés: 10-14 h.

Informació turística / Información turística /
Tourist information / Informations touristiques:

www.turisme.llucanes.cat

Consorci del Lluçanès

☎ 938 880 050
✉ turisme@consorci.llucanes.cat
🕒 Dilluns a divendres / Lunes a viernes / Monday to Friday / Lundi à vendredi: 9-14 h
Obert els dies laborables / Abierto los días laborables / Open on weekdays / Ouvert en semaine



* Recorreguts eqüestres homologats per la Federació Catalana d'Hípica / Recorridos ecuestres homologados por la Federació Catalana d'Hípica / Equestrian routes approved by the Federació Catalana d'Hípica / Itinéraires équestres homologués par la Federació Catalana d'Hípica



Lluçanès a Cavall

Ruta Paisatges Serens

Lluçanès a caballo. Ruta Paisajes Serenos
Lluçanès on horseback. Serene Landscapes Route
Lluçanès à cheval. Itinéraire Paysages Sereins



Mapa del Lluçanès

Mapa del Lluçanès / Map of Lluçanès /
Carte Lluçanès



Informació / Información / Information RE:

- | | | |
|--|---|--|
|  Àrea de descans / Área de descanso
Rest area / Aire de repos |  S'aconsella desmuntar / Se aconseja desmontar /
Disassembly is recommended | |
|  Punt d'acollida / Punto de acogida
Reception point / Poste d'accueil |  Punt d'aigua / Punto de agua / Water point
Point d'eau | |
|  Punt d'informació / Punto de información
Information point / Point d'information |  Punt d'interès turístic / Punto de interés turístico /
Tourist point of interest / Point d'intérêt touristique | |
|  Punt de parada / Punto de parada
Stop point / Point d'arrêt |  Pàrquing remolcs / Parking remorques
Trailers parking / Stationnement de remorques | |
|  Mirador / Mirador / Viewpoint
Belvédère |  Restaurant /
Restaurante |  Allotjament / Alojamiento /
Accommodation / Hébergement |

CA

RE-01 Camins medievals

Transcorre per antics camins de transhumància seguint carenes amb fantàstiques vistes dels Pirineus i la vall de Merlès, i s'arriba al Monestir de Lluçà, situat als peus del Castell medieval; travessa rieres fresques i passa a prop del pont medieval de Sant Martí d'Albars, envoltat d'un mosaic de boscos, camps, masies, i per l'important punt d'encreuament de camins ramaders a Santa Creu de Jutglar.

ES

RE-01 Caminos medievales

Transcorre por antiguos caminos de trashumancia siguiendo cordales con fantásticas vistas de los Pirineos y el valle de Merlès, y se llega al Monasterio de Lluçà situado a los pies del Castillo medieval; atraviesa rieras frescas y pasa cerca del puente medieval de Sant Martí de Albars rodeado de un mosaico de bosques, campos, masías, y el importante punto de cruce de vías pecuarias en Santa Creu de Jutglar.

FR

RE-01 Routes médiévales

L'itinéraire longe d'anciens chemins de transhumance en suivant des crêtes avec des vues fantastiques sur les Pyrénées et la vallée de Merlès, et il conduit au Monastère de Lluçà, situé au pied du Château médiéval ; le chemin traverse des ruisseaux frais et passe près du pont médiéval de Sant Martí d'Albars, entouré d'une mosaïque de forêts, de champs, de fermes et de l'important point de passage des chemins de bétail à Santa Creu de Jutglar.



Descarrega/Descarga
Download/Télécharge
Track

Dades tècniques / Datos técnicos / Technical data / Données techniques:

- | | |
|---|---|
|  Distància / Distancia
Distance / Distance: 31,7km. |  Sentit: horari / Sentido: horario
Direction: clockwise / Sens: horaire |
|  Tipus: Circular / Tipo: Circular
Type: Circular / Type : Circulaire |  Dificultat: Moderada / Dificultad: Moderada
Difficulty: Moderate / Difficulté : Modérée |
|  Alçada màxima / Altura máxima
Maximum altitude / Altitude maximale : 997m. |  Recomanat tot l'any / Recomendado todo
el año / Recommended all year
Recommandé toute l'année |
|  Alçada mínima / Altura mínima
Minimum altitude / Altitude minimale: 559m. | |

CA

RE-02 Terra de bruixes i bandolers

S'endinsa per indrets històrics de persecucions i judicis de bruixes, passa per la casa natal del famós bandoler Perot Rocaguinarda i enmig dels boscos on s'amagava la seva quadrilla; travessa bonics pobles com Sant Feliu Sasserra i Oristà, ressegueix la petjada dels romans al Lluçanès a Puig Ciutat, i permet descobrir racons plens de llegendes (com la ramada encantada) i patrimoni cultural.

ES

RE-02 Tierra de brujas y bandoleros

Se adentra por lugares históricos de persecuciones y juicios de brujas, pasa por la casa natal del famoso bandolero Perot Rocaguinarda y en medio de los bosques donde se escondía su cuadrilla; atraviesa bonitos pueblos como Sant Feliu Sasserra y Oristà, recorre la huella de los romanos en el Lluçanès en Puig Ciutat, y permite descubrir rincones llenos de leyendas ("la ramada encantada") y patrimonio cultural.

FR








RE-02 Terre des sorcières et de bandits

L'itinéraire traverse des lieux historiques de persécutions et de procès de sorcières, il passe par le lieu de naissance du célèbre bandit Perot Rocaguinarda et au milieu des bois où sa bande se cachait ; il traverse de belles villes comme Sant Feliu Sasserra et Oristà, il suit les traces des Romains dans la région du Lluçanès à Puig Ciutat et il permet de découvrir des coins pleins de légendes (comme "la ramada encantada") et de patrimoine culturel.



Descarrega/Descarga
Download/Télécharge
Track

Dades tècniques / Datos técnicos / Technical data / Données techniques:

- | | |
|---|---|
|  Distància / Distancia
Distance / Distance: 37km. |  Sentit: antihorari / Sentido: antihorario
Direction: anticlockwise / Sens: Antihoraire |
|  Tipus: Circular / Tipo: Circular
Type: Circular / Type : Circulaire |  Dificultat: Moderada / Dificultad: Moderada
Difficulty: Moderate / Difficulté : Modérée |
|  Alçada màxima / Altura máxima
Maximum altitude / Altitude maximale : 719m. |  Recomanat tot l'any / Recomendado todo
el año / Recommended all year round
Recommandé toute l'année |
|  Alçada mínima / Altura mínima
Minimum Altitude / Altitude minimale: 433m | |